

## ETL 178 Walle – Wolfsburg Stand der Planungen / Wegerechtserwerb

2. Informationsveranstaltung für Grundeigentümer und Nutzungsberechtigte im Rahmen einer frühen Öffentlichkeitsbeteiligung

Isenbüttel, den 26.03.2019



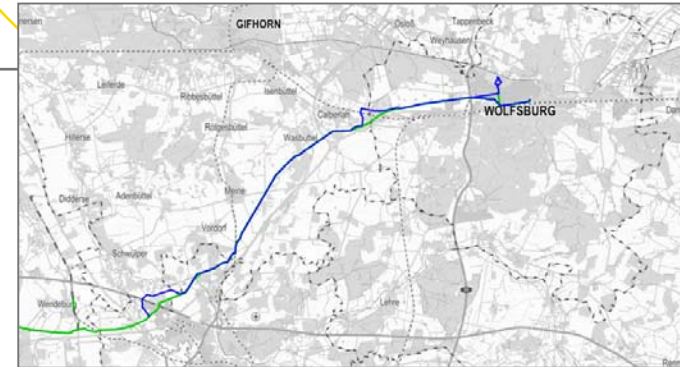
## AGENDA

1. Stand der Planungen
2. Aktuelle Trassenplanung
3. Projektterminplan
4. Wegerechtserwerb – Vorstellung der Vertragsunterlagen ...
5. ... und der **„Allgemeinen Bedingungen für die gegenseitigen Vertragsbeziehungen (Anlage2)“**
6. Die nächsten Schritte ...
7. Ihre Fragen und Anregungen ...



## ETL 178 Walle - Wolfsburg

### Stand der Planungen



#### Raumordnerische Prüfung

*abgeschlossen (25.09.2018)*  
Möglichst trassennah zur ETL 26 (Bündelung)  
Ein Nachweis über den Variantenvergleich  
erfolgt im Rahmen der Planfeststellung

#### Planfeststellungsverfahren

*in Vorbereitung*

- Kartierungen Flora und Fauna erfolgen bereits seit Sommer 2018
- Trassenvermessung in Bearbeitung
- Trassenführung / Rev.0 festgelegt
- Detail-Engineering gestartet

#### Wegerechtserwerb

*in Vorbereitung*

- Gespräche Landvolk aufgenommen
- 1. Infoveranstaltung durchgeführt
- Verhandlungen Landvolk vorläufig abgeschlossen
- Zur 2. Infoveranstaltung mit Bericht über das Verhandlungsergebnis eingeladen

## ETL 178 Walle - Wolfsburg

### Aktuelle Trassenplanung



### Vorläufige Trassenplanung

*Revisionsstand 0 liegt vor (08.03.2019)*

Die vorläufige Trassenplanung wurde in einem Revisionsstand 0 u.a. als Grundlage für den kommenden Wegerechtserwerb fixiert. Kleinere Anpassungen aufgrund der Präzisierung der Lage der ETL 26 sind noch zu erwarten. Ferner sind die Ergebnisse der Gespräche des Wegerechtserwerbs in die Finalisierung der Trassierung einzubeziehen.

### Arbeitsstreifenplanung

*startet in Kürze*

- Einbeziehung der Baugrundergebnisse, ...
- ... der Ergebnisse der Kartierungen ...
- ... sowie des Wegerechtserwerbs.

# ETL 178 Walle - Wolfsburg

## Projektterminplan

Nr.	Vorgang/Vorgangname
1	Legende für Farbgebung:
2	Entscheidungen zu treffen
3	Schnittstellenaktivitäten erforderlich
4	Optionale Aktivitäten
5	Neubau ETL 178 Walle-Wolfsburg
6	Einreichung der Unterlagen für das Planfeststellungsverfahren
7	TP 00 Projektleitung / Steuerung / Controlling
8	0.1 Projekthandbuch (1: allgemein, 2: projektspezifisch, 3: Beschaffung)
9	0.1.1 Erstellung Projektorganigramm
10	0.1.1.1 Definition und Freigabe der Teilprozessziele
11	0.1.1.2 Definition Entscheidungsbefugnisse
12	0.1.2 Erstellung Entwurf Rahmenterminplan
13	0.1.2.1 Abstimmung Rahmenterminplan mit Teilprozessleitung
14	0.1.2.2 Erstellung und Abstimmung Ressourcenplanung
15	0.1.3 Projektkommunikation festgelegt
16	0.1.6.1 Definition Regeln zur Projektdokumentation
17	0.1.6.2 Festlegung Besprechungszyklen und Terminserien
18	0.1.6.3 Festlegung Kommunikationsregeln
19	0.1.6.4 Festlegung Berichtswesen (Rollen und Formulare)
20	0.2 Dokumentenmanagement eingerichtet
21	0.2.1.1 Einrichten Zugänge Sharepoint
22	0.2.1.2 Festlegen Ordner- und Ablagestruktur
23	0.2.1.2 Schulungen Sharepoint
24	0.3 Kostencontrolling (Hr. Maus & Hr. Moll)
25	0.3.1 Erstellung Kostenplan
26	0.3.2 Erstellung Kontierungsstruktur
27	0.3.3 Kick Off für GATE 3
28	0.3.4 Kostenschätzung GATE 3 Reife
29	0.3.5 Erstellung Monte Carlo-Analyse GATE 3
30	0.3.6 Erstellung Unterlagen für Steering Comitee
31	0.3.7 Steering Comitee Meeting
32	0.3.8 Erstellung Unterlagen für Expert Comitee GATE 3
33	0.3.9 Expert Comitee GATE 3 Meeting
34	0.3.10 Erstellung Unterlagen für GATE 3 EB
35	0.3.11 GATE 3 EB Meeting
36	0.3.12 Erstellung Unterlagen für GATE 3 SB
37	0.3.13 GATE 3 SB Meeting
38	TP 01 Technische Planung Pipeline und Sonderbauwerke < 200m
39	1.1. Grobtrassierung finalisiert
40	1.1.1 Prüfung der Grundlagenplanung abgeschlossen
41	1.1.2 Ortsbegehungen durchgeführt
42	1.1.3 Festlegung technischer Standards abgeschlossen
43	1.1.4 Erstellung Rohrstärken abgeschlossen
44	1.1.5 technische Planung mit VW abgestimmt
45	1.1.6 technische Planung mit Dritten abgestimmt
46	1.1.7 technische Planung Grobtrasse inkl. Lagepläne, Kosten abgest.
47	1.2 Zusammenführen der Ergebnisse GT TP1/TP2/TP3 abgeschlossen
48	1.3 Feintrassierung abgeschlossen
49	1.3.1 Statiken berechnet
50	1.3.2 Bestmögliche Dimensionen ermitteln

### Planung

Start des Detail-Engineerings 02.01.2019

### Wegerechtserwerb

Start 15.04.2019  
Abschluss 08/2020

### Planfeststellungsverfahren gemäß § 43 EnWG

Antragstellung 01.08.2019  
Beschluss 08/2020

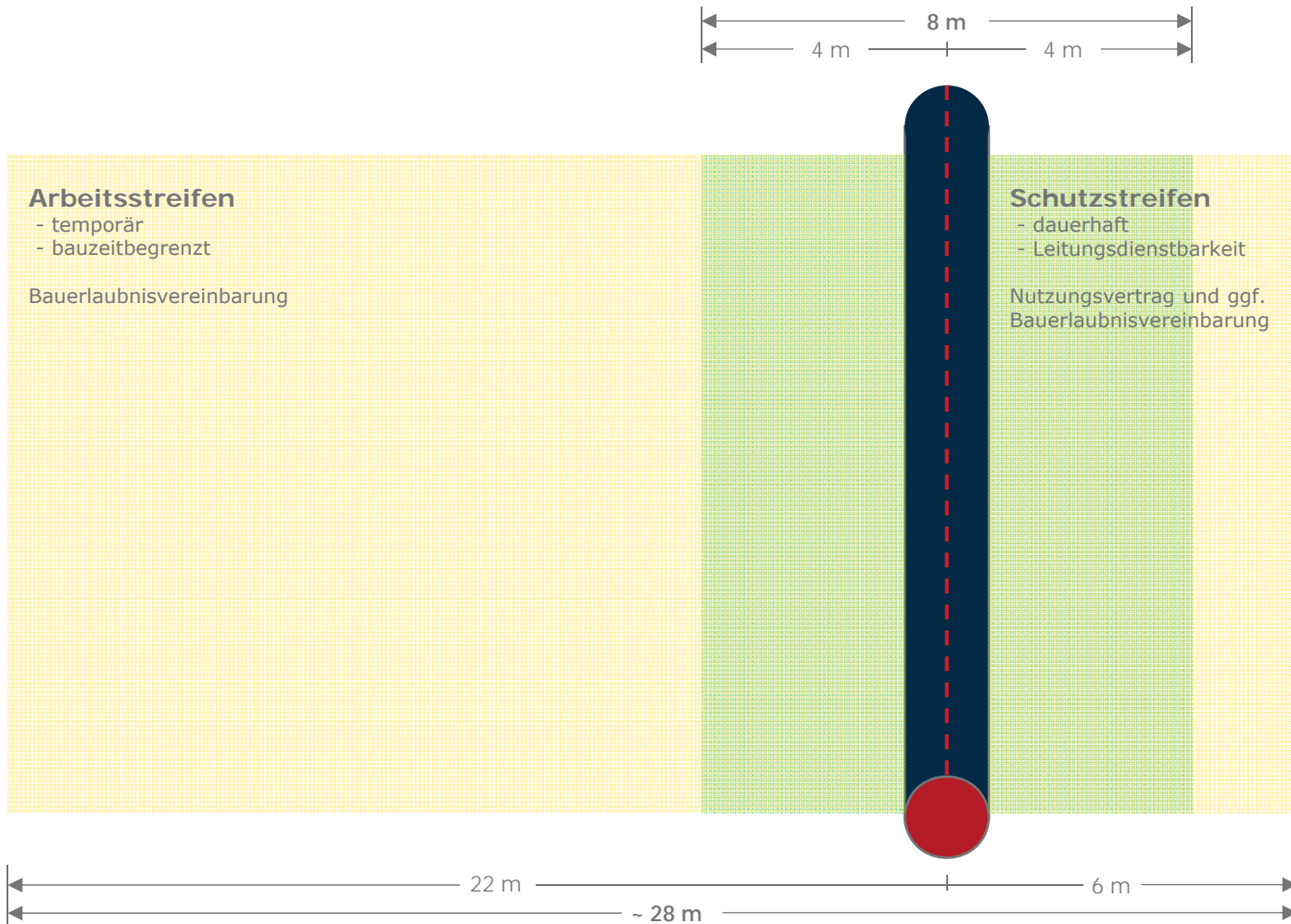
### Vorgelagerte Untersuchungen

Kampfmittelsondierung ggf. ab 04/2020  
Archäologische Voruntersuchungen ggf. ab 04/2020

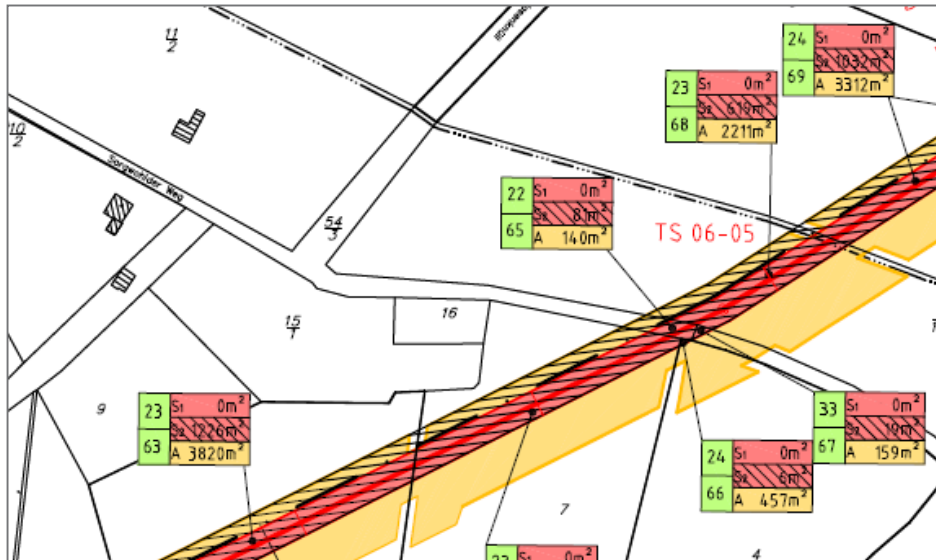
### Bauphase

Baubeginn 08/2020  
Fertigstellung 10/2021  
Abschluss Rekultivierung ggf. 05/2022

## Begriffserläuterung Arbeits- und Schutzstreifen



## Begriffserläuterung Arbeits- und Schutzstreifen



### Legende

- Schutzstreifenfläche
- Arbeitsstreifenfläche
- (oben) Eigentümerschlüsselnummer
- (unten) lfd Nr. Grunderwerbsverzeichnis

Die Schutzstreifenfläche ist eine statische Fläche und wird definiert durch die Lage der Leitung. Die Außenkanten des Schutzstreifens verlaufen im Abstand jeweils 4 m rechts und links der Leitungssachse.

Die Arbeitsstreifenfläche ist hingegen eine dynamische Fläche und passt sich an die jeweiligen örtlichen Gegebenheiten an, um den Eingriff zu minimieren.





## ETL 178 Walle - Wolfsburg

„Allgemeine Bedingungen für die gegenseitigen Vertragsbeziehungen (Anlage 2)“

Die Seiten 9 – 17 zum aktuellen Entwurf der „**Allgemeinen Bedingungen für die gegenseitigen Vertragsbeziehungen (Anlage 2)**“ können unter der email-Adresse [wegerechte@gasunie.de](mailto:wegerechte@gasunie.de) oder postalisch unter der Anschrift

Gasunie Deutschland Transport Services GmbH  
Abt. GBP  
Pasteurallee 1  
30655 Hannover

angefordert werden.

Da es sich um nicht öffentliche Vertragsunterlagen handelt, ist das berechtigte Interesse Ihrer Anfrage darzulegen. Hierzu teilen Sie uns bitte mit, welche(s) Flurstück(e) im Zusammenhang Ihrer Anfrage betroffen ist/sind und ob Sie als Pächter oder Grundstückseigentümer die Unterlagen anfordern. Sofern Sie als Pächter anfragen, benennen Sie uns bitte auch den Namen des jeweiligen Grundstückseigentümers.

## ETL 178 Walle - Wolfsburg

Die nächsten Schritte ...

**Archäol. Oberflächenprospektionen**

ab 01.04.2019

**Start des Wegerechtserwerbs**

ab 15.04.2019

Dienstleister

Giftge Consult GmbH, Hildesheim  
GME (Giftge, Moll, EPC)

Ablauf

1. Besuchstermin  
- Vorstellung der geplanten Leitungstrasse  
- Abfrage von Trassen- und Baubesonderheiten

Zustellung der Vertragsunterlagen per Post

ggf. weitere Gespräche

Zieltermin Abschluss aller Gespräche

01.08.2019

**Start des Genehmigungsverfahrens**

ab voraussichtlich 01.08.2019

## Infrastrukturprojekte benötigen heute intensive Kommunikation

- Maßnahmen zum Ausbau der Infrastruktur in Zeiten der Energiewende brauchen den intensiven Dialog mit der Öffentlichkeit
- Deswegen informieren wir möglichst frühzeitig über unsere Planungen und suchen den direkten Kontakt zu den betroffenen Gemeinden, Verbänden, Grundstückseigentümern und Nutzungsberechtigten
- Kommunikation beginnt vor der gesetzlich vorgesehenen Öffentlichkeitsbeteiligung
- Auf unserer Website [www.gasunie.de](http://www.gasunie.de) informieren wir fortwährend über die Entwicklungen des Projektes



## Ihre Gesprächspartner

### *Projektleiter*

Alexander Maus  
Tel. 0511 640607-2332  
[alexander.maus@gasunie.de](mailto:alexander.maus@gasunie.de)

### *Kommunikation*

Dr. Philipp v. Bergmann-Korn  
Tel. 0511 640607-2146  
[philipp.vonbergmann-korn@gasunie.de](mailto:philipp.vonbergmann-korn@gasunie.de)

### *Genehmigungen/Wegerechtserwerb*

Henning Stegemerten  
Tel. 0511 640607-2135  
[henning.stegemerten@gasunie.de](mailto:henning.stegemerten@gasunie.de)

